

REGIONE
VENETO

PROVINCIA
DI BELLUNO



COMUNE DI LA VALLE AGORDINA

ELABORATO

9

Tavola 3.0 Gradi di protezione
scala 1:1000

P.I. n.1 Base catastale



Il Sindaco

IL PROGETTISTA
dott. urb. Mauro De Conz

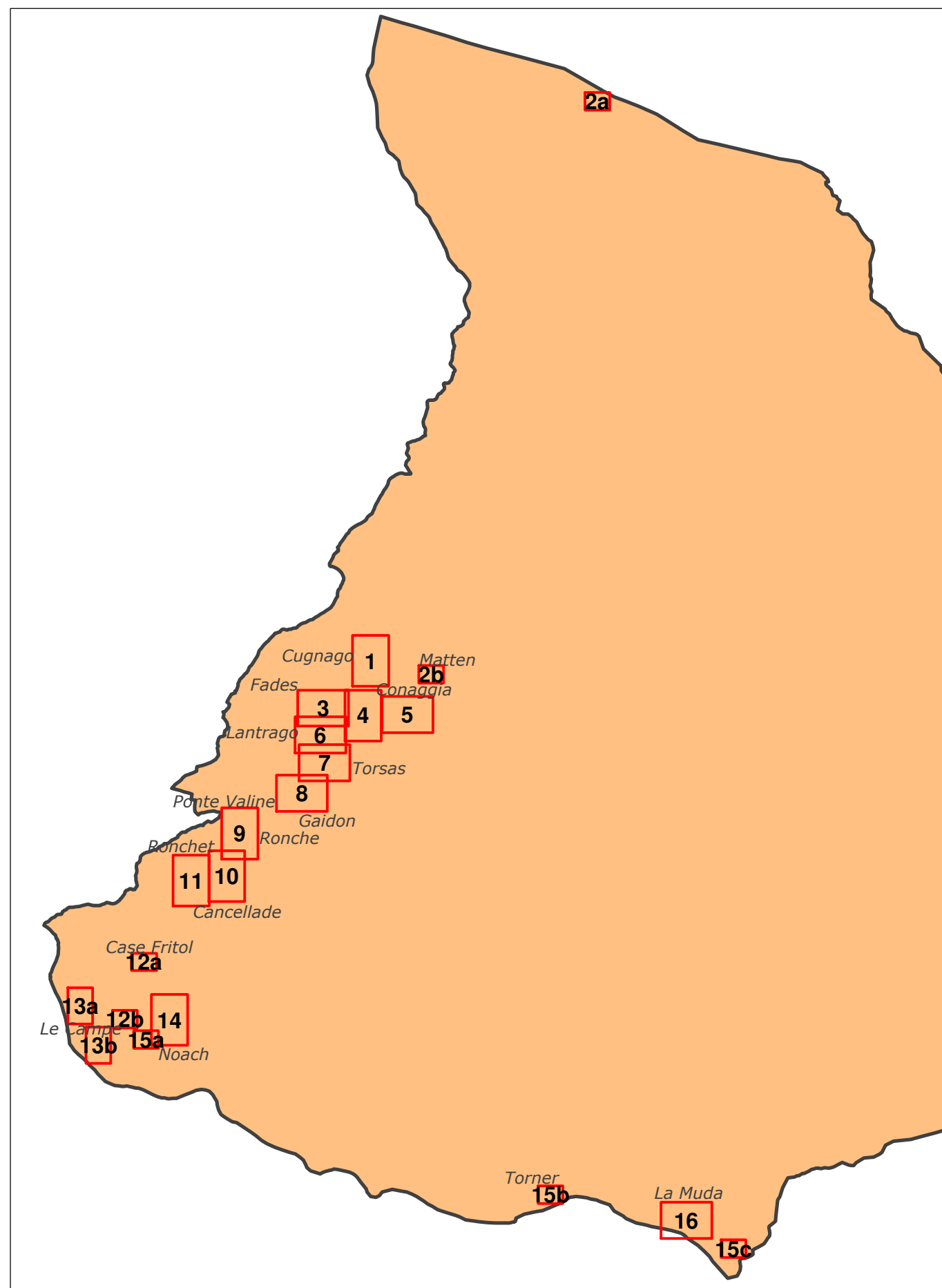
Territoriale Urbanistica e Ambientale
**Plan
ning**
Pianificazione

ottobre 2016


COLLABORAZIONE
dott. urb. Vanessa Da Col












COORDINAMENTO
p.i. Mariagrazia Viel





Inquadramento

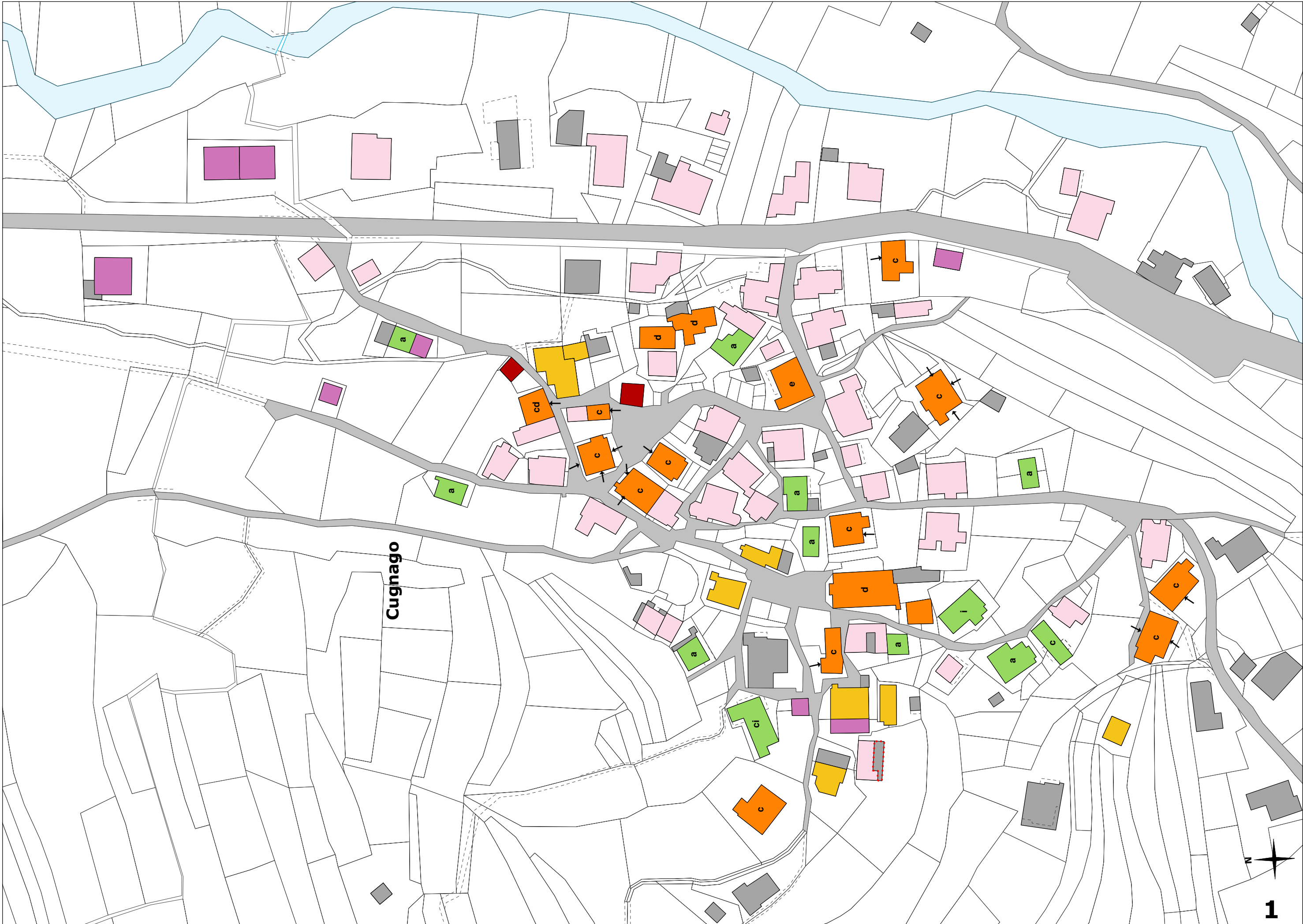


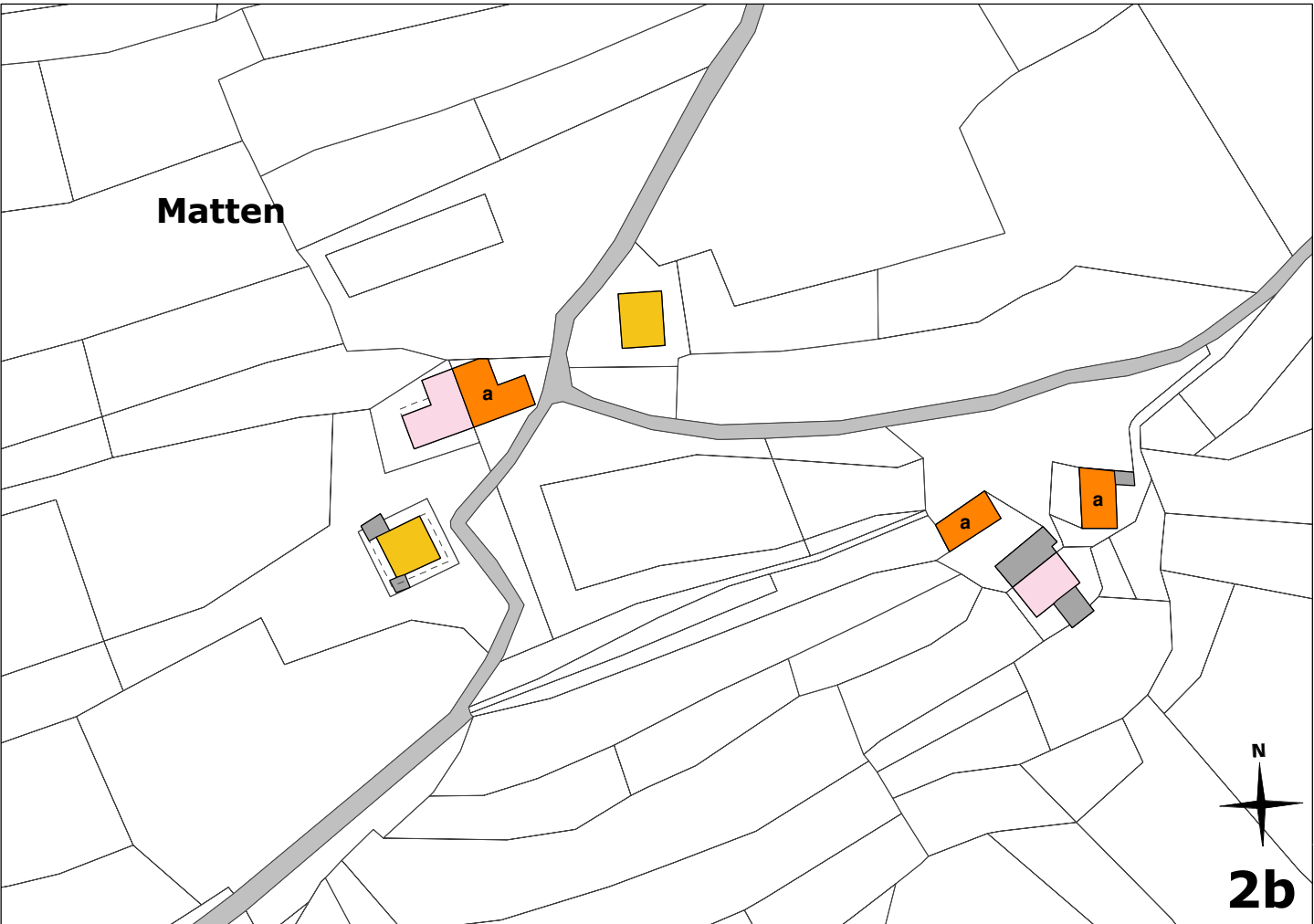
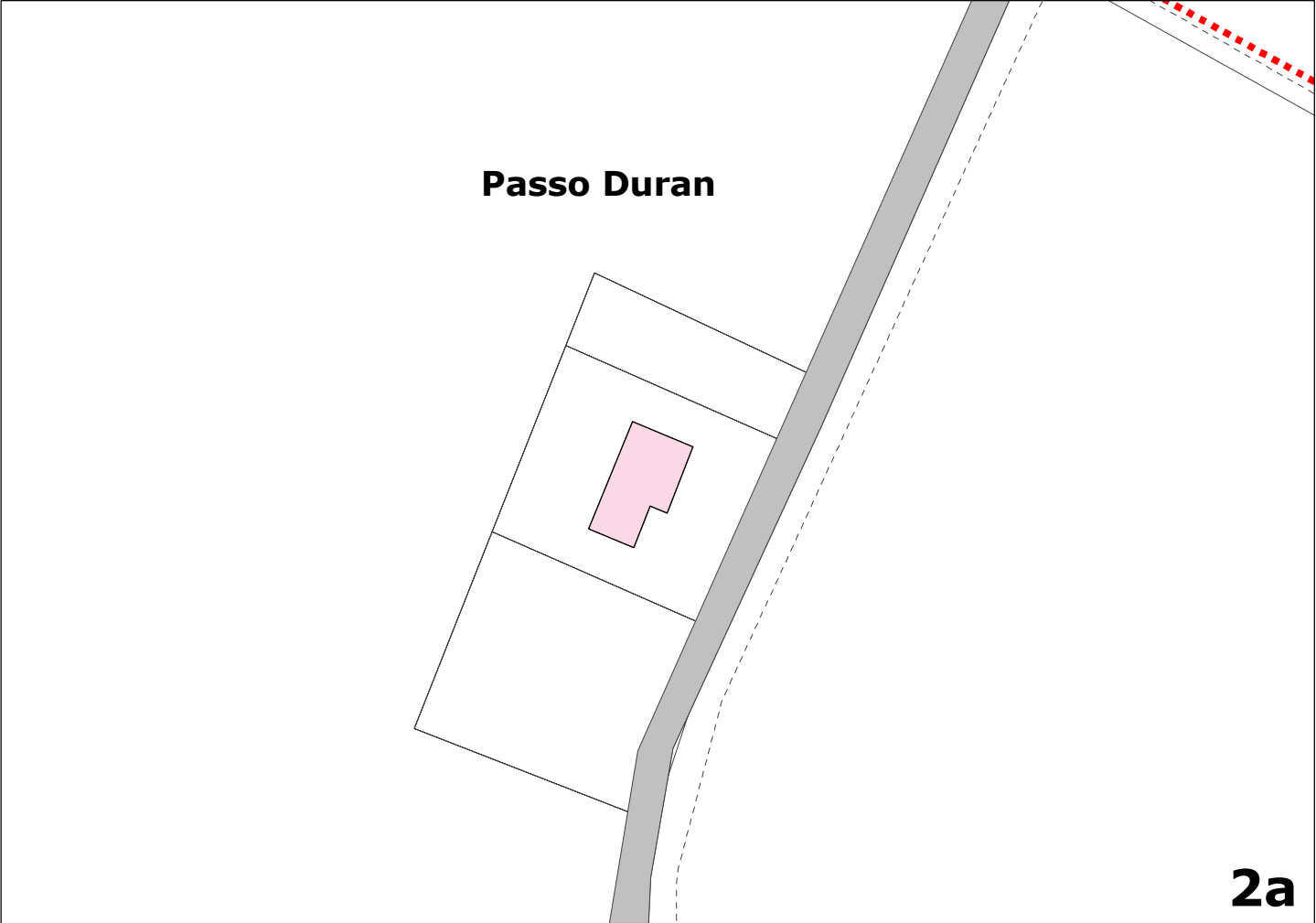
Legenda

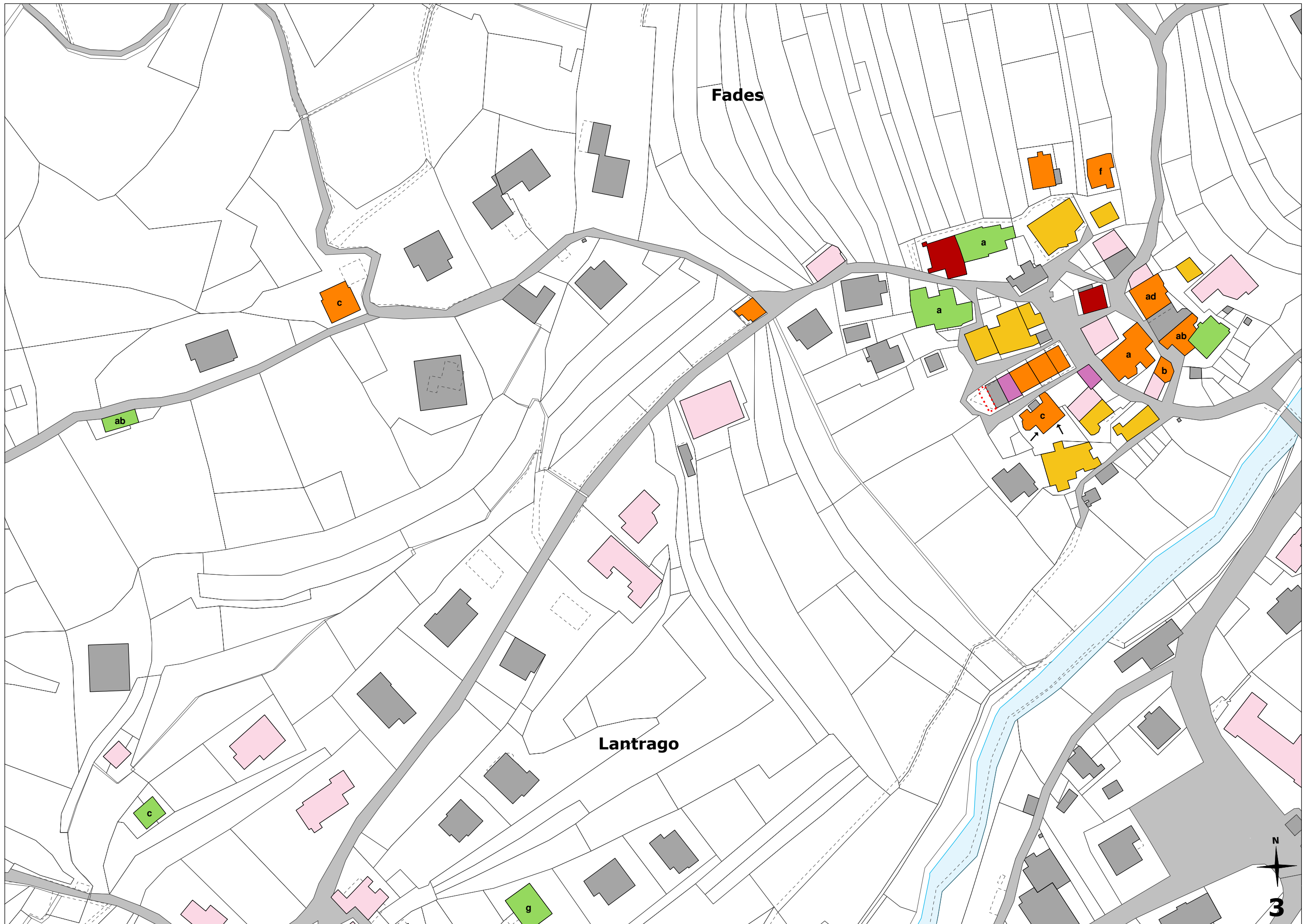
-  Confine comunale

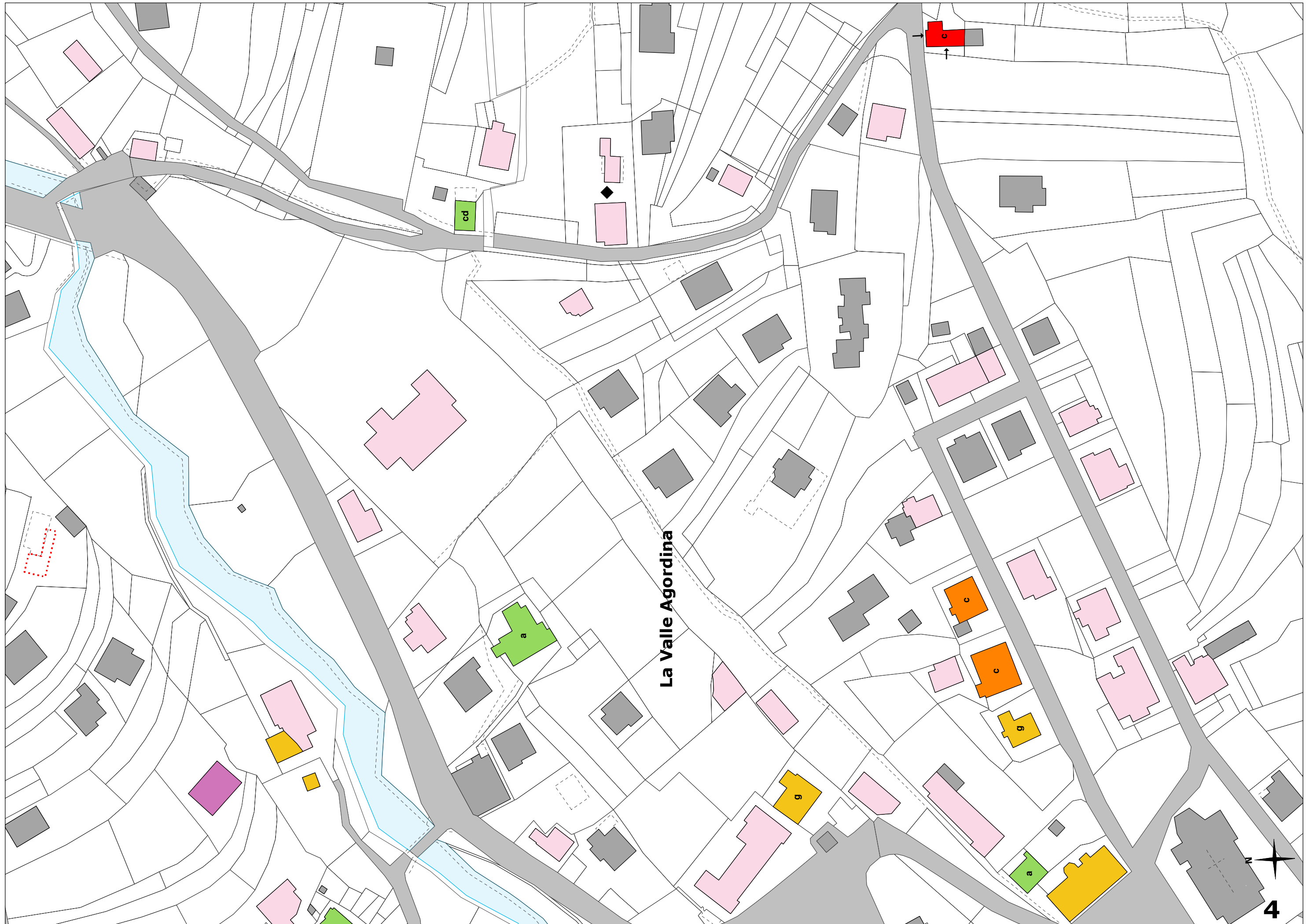
- Interventi sull'edificato esistente (art.29)**
-  G.d.p. 1 - restauro filologico
-  G.d.p. 2 -
-  G.d.p. 3 - restauro propositivo
parti oggetto restauro filologico:
 - a - affresco, meridiana, decorazioni e simili
 - b - edicola, altarino
 - c - sassi a vista tutti i lati dell'edificio altrimenti
 - indicazione facciata da conservare
 - d - portale, porta ad arco, passaggio coperto
 - e - timpano fronte principale, parti lignee a black-bau
 - f - ponte esterno di collegamento
 - g - zoccolo, basamento in muratura
 - h - copertura
 - i - fronte su strada
-  G.d.p. 4 - ristrutturazione totalmente conservativa
-  G.d.p. 5 - ristrutturazione parzialmente conservativa
parti oggetto a ristrutturazione conservativa
 - a - rapporto planivolumetrico legno/muratura
 - b - timpano principale
 - c - elementi lignei esterni
 - d - collegamenti lignei pensili
 - e - passaggi e portici
 - f - forature basamento rustici
 - g - stile «alpino» primo novecento
-  G.d.p. 6 - ristrutturazione globale
-  G.d.p. 7 - demolizione per riqualificazione: ricostruzione
-  G.d.p. 8 - demolizione senza ricostruzione
-  Ruederi
-  Ampliamento in altezza (art.30)
-  Ampliamento di collegamento (art.30)
-  Limite di massimo ampliamento (art.30)

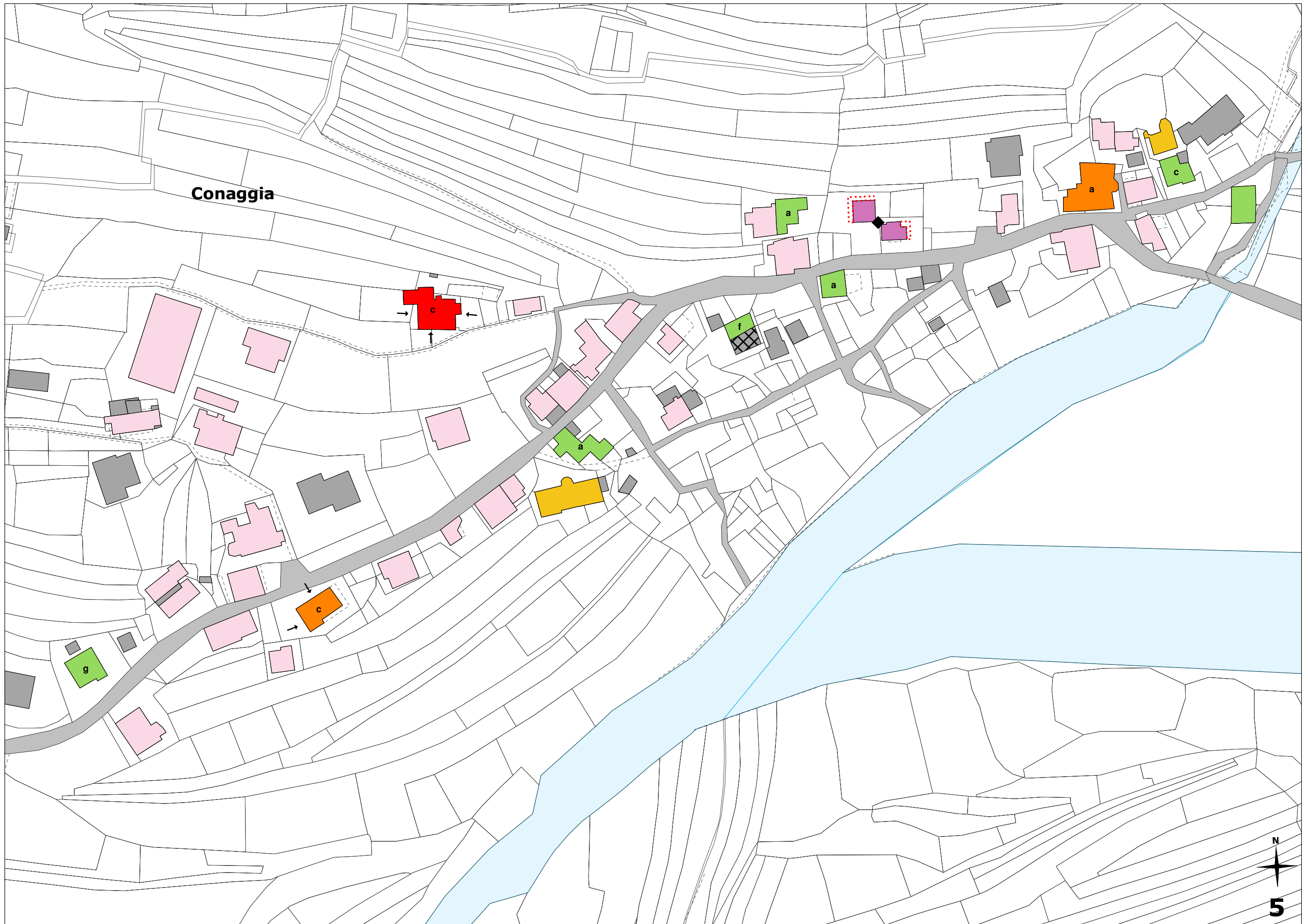
- Altri elementi catastali**
-  Particelle
-  Viabilità
-  Idrografia
-  Edifici



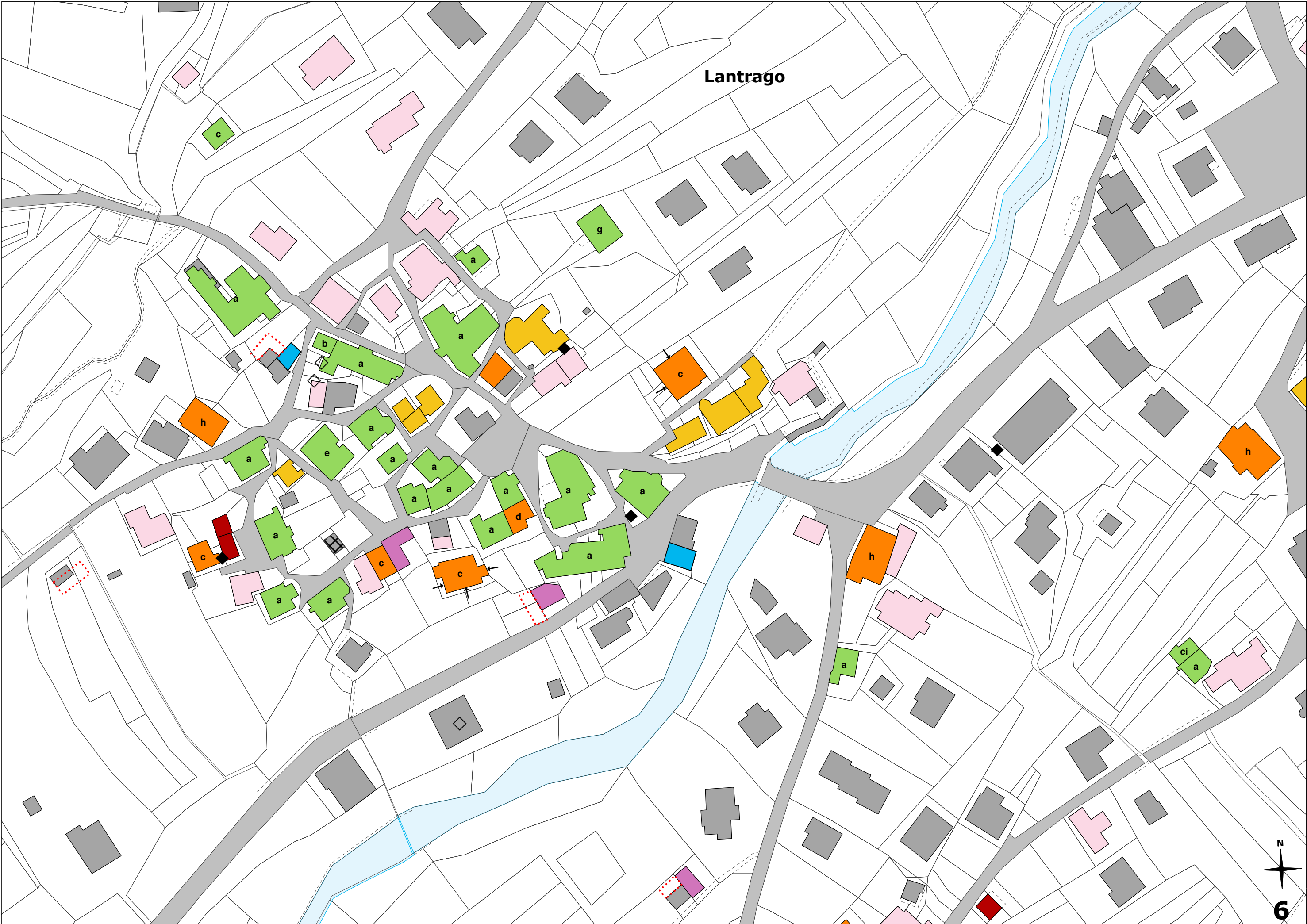


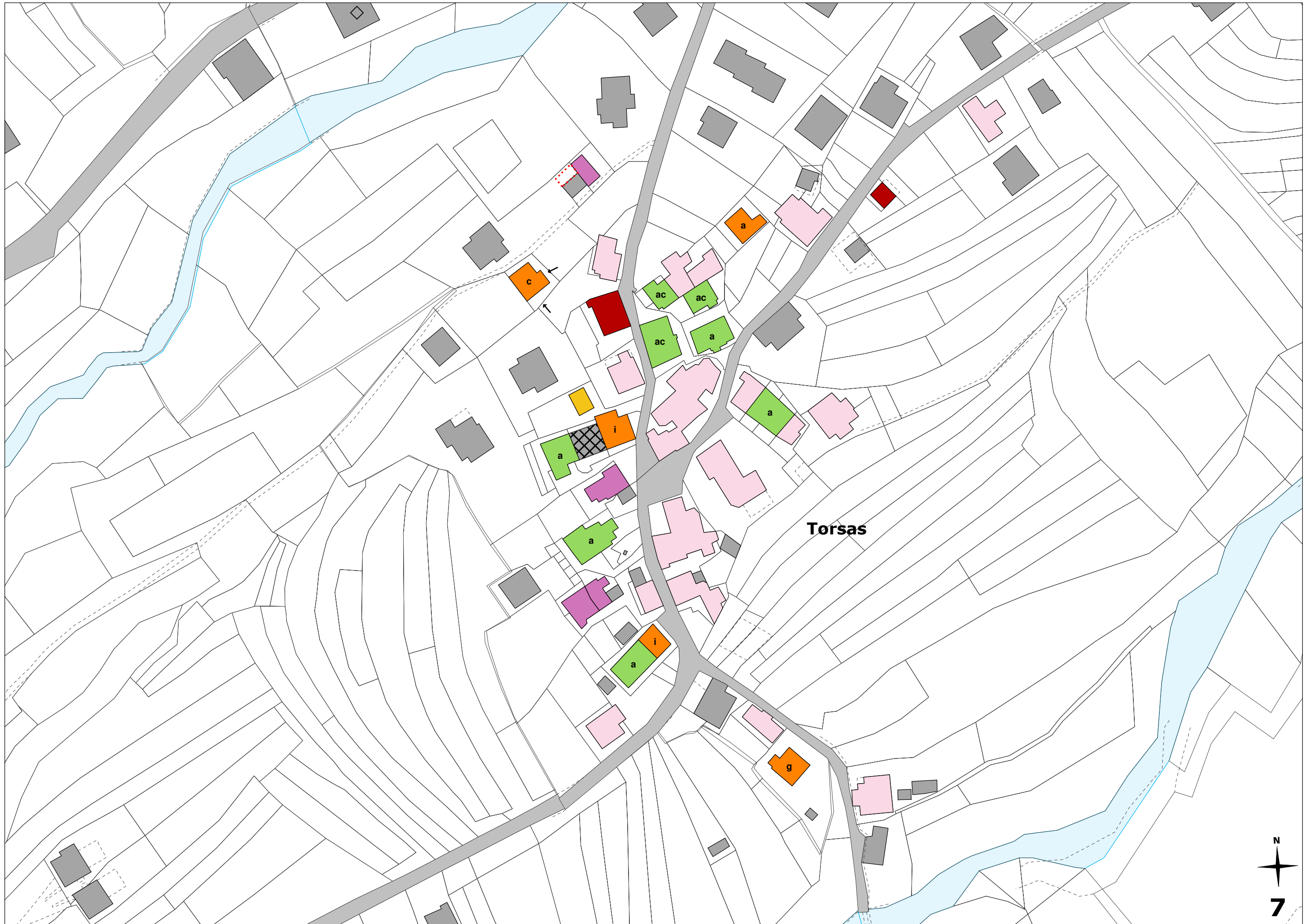






Lantrago











Cancellade



10

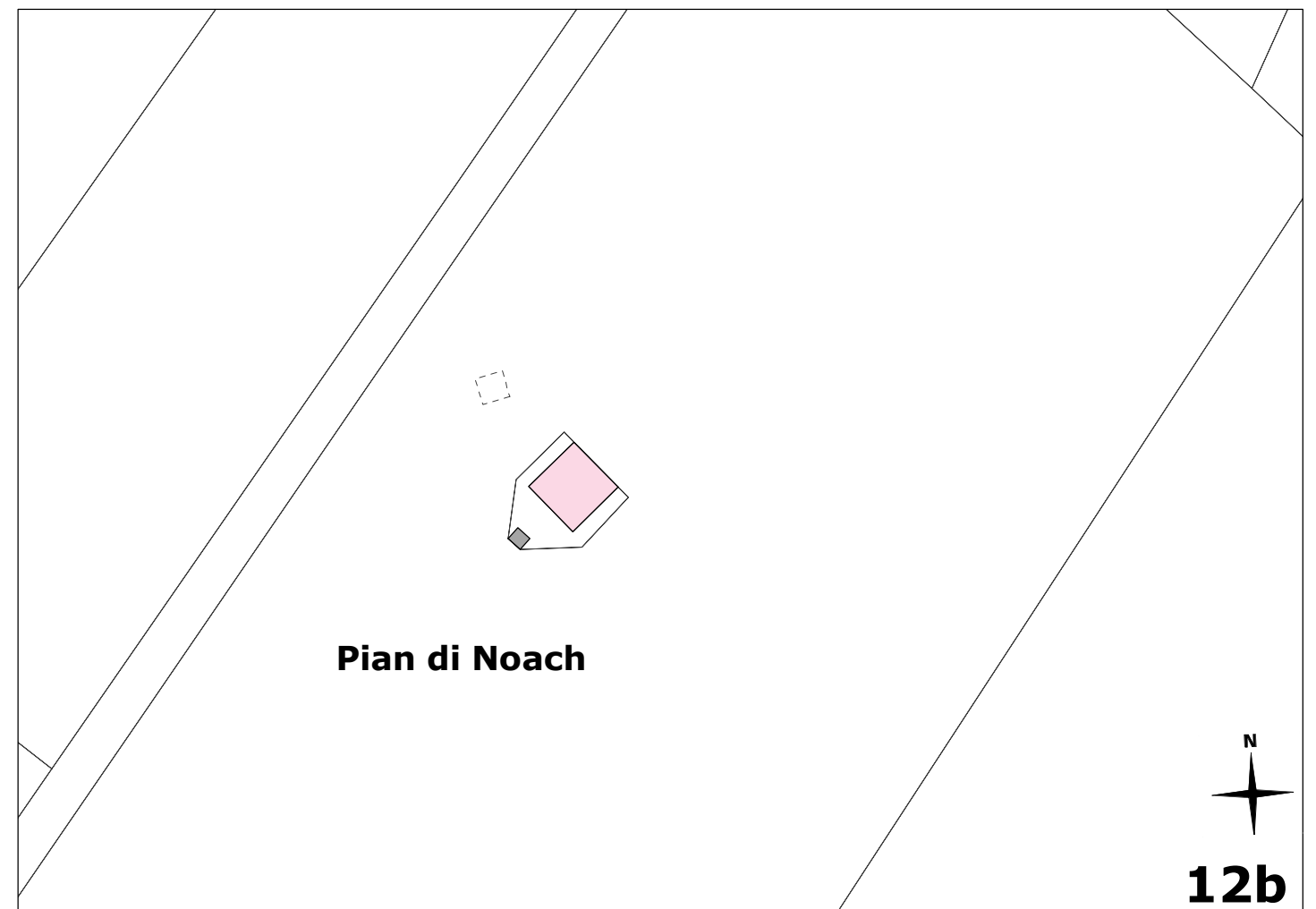


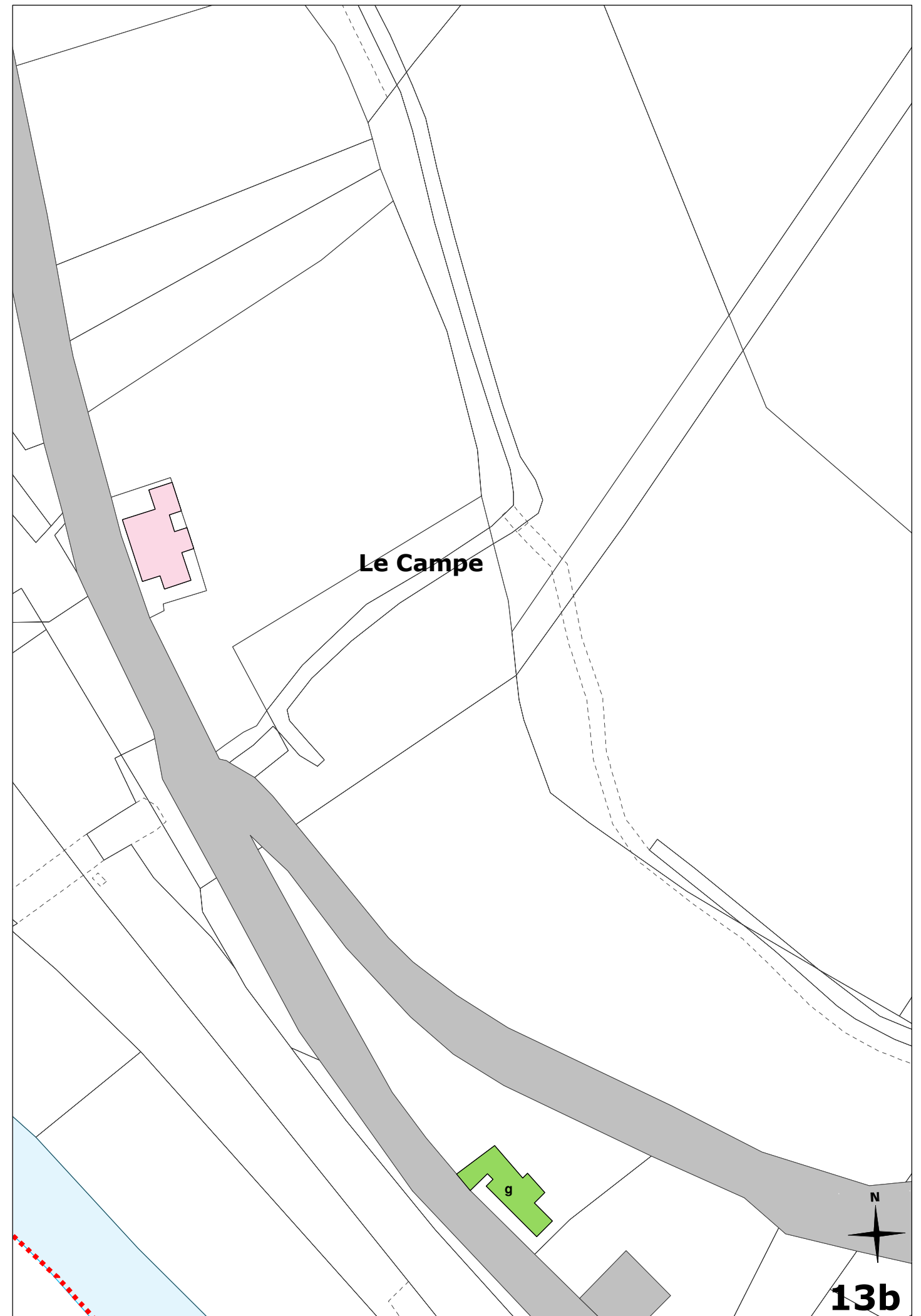
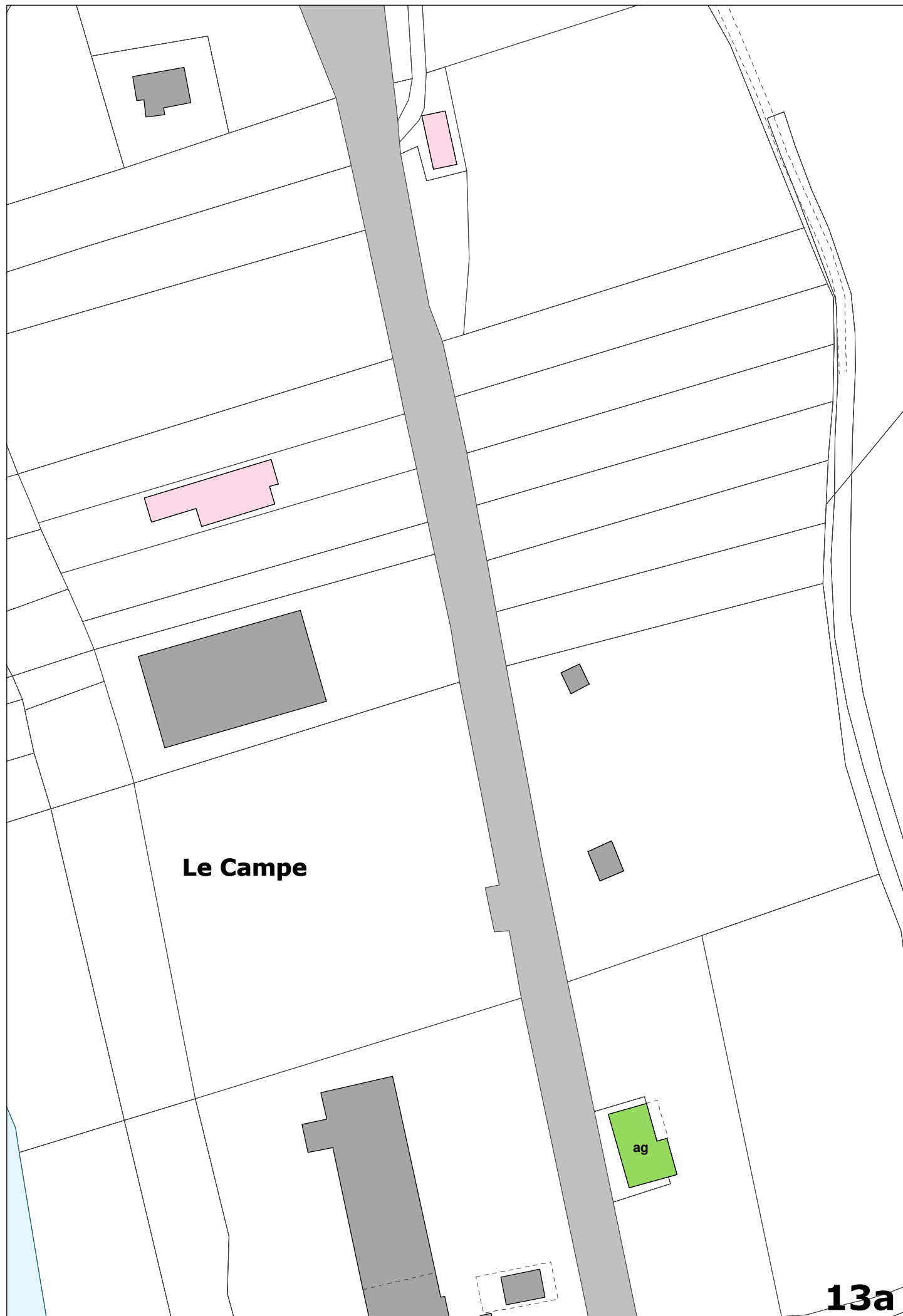
Ronchet

a

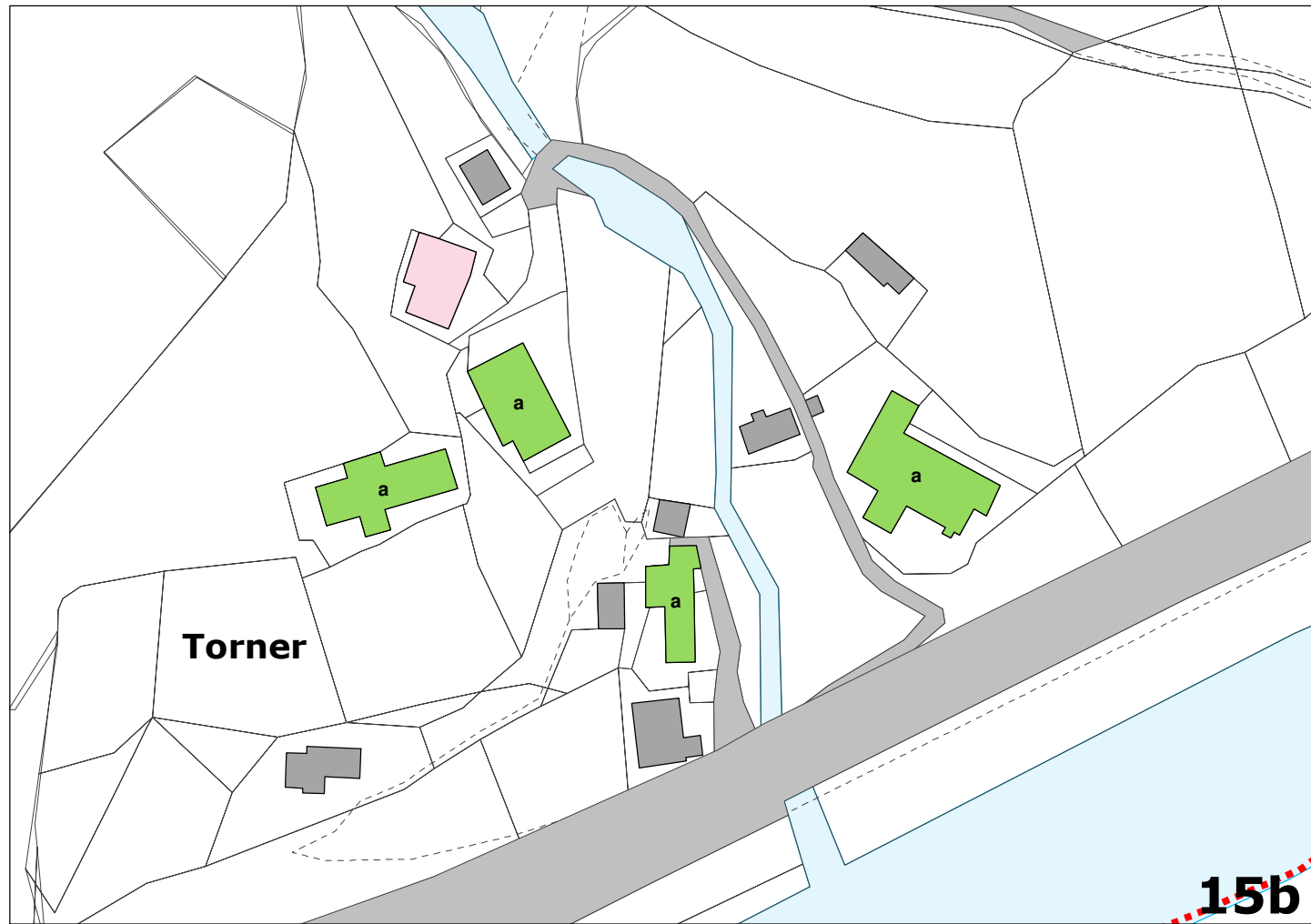
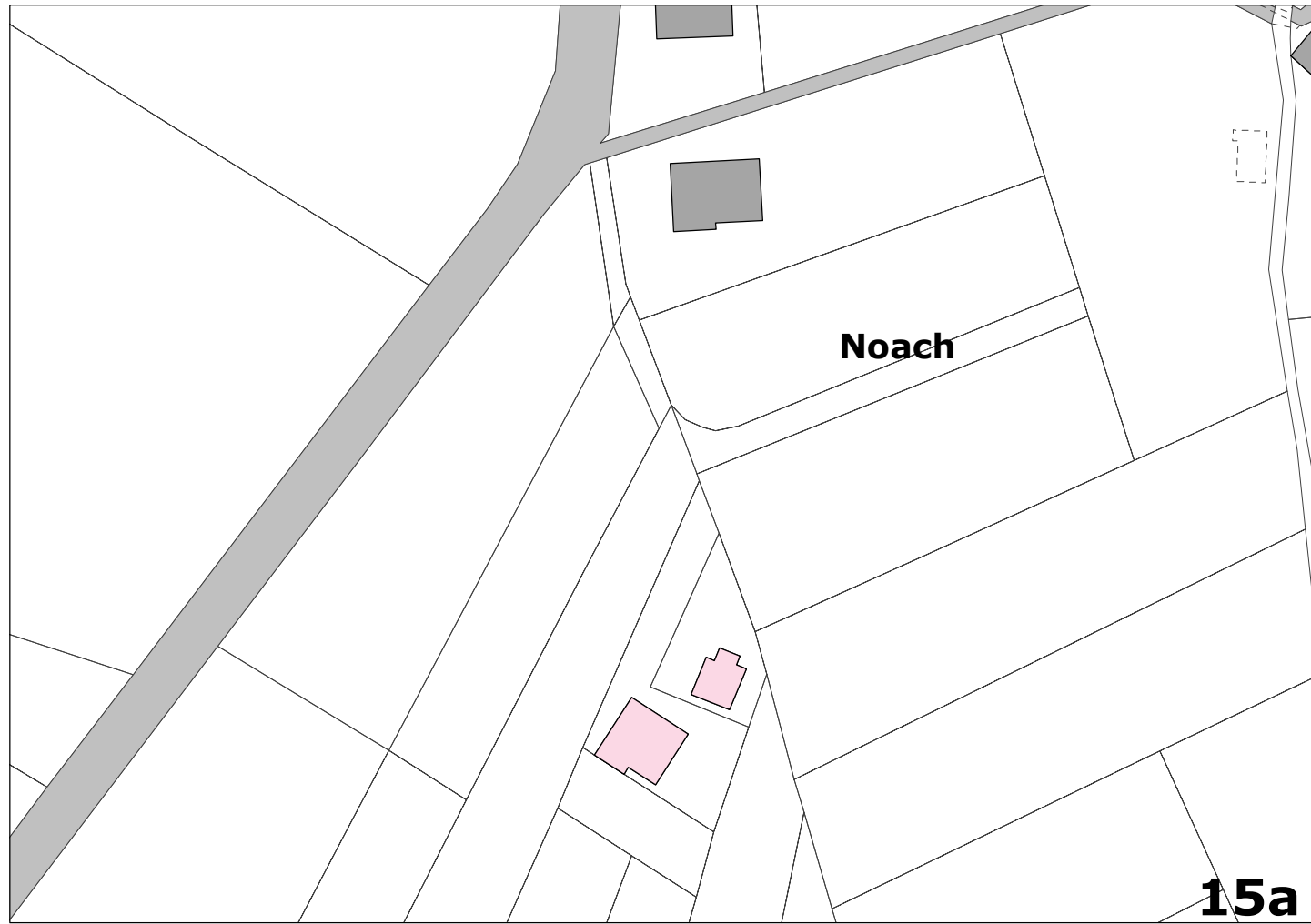
a











La Muda

